



**UNIVERSIDAD AUTÓNOMA DEL ESTADO  
DE HIDALGO**

**ESCUELA SUPERIOR DE CD. SAHAGÚN**

**TRABAJO DE INVESTIGACIÓN EN LA COMUNIDAD DE  
SAN ANTONIO OMETUXCO**

**QUE PARA OBTENER EL TÍTULO DE PROFESIONAL  
ASOCIADO EN TRABAJO SOCIAL**

**PRESENTA  
ABIGAIL SÁNCHEZ RUIZ**

**ASESORA  
L.T.S. MARÍA DE JESÚS BALDERAS CONTRERAS**

**ING. MARTÍN ORTÍZ GRANILLO  
DIRECTOR DE LA ESSAH**

**CD. SAHAGÚN, NOVIEMBRE 2010**

## **CONTENIDO**

<b>Presentación</b>	<b>Pag. 5</b>
<b>CAPITULO I. Localización</b>	<b>6</b>
<b>CAPITULO II. Marco Histórico</b>	<b>9</b>
<b>CAPITULO III. Estructuras Físicas Fundamentales</b>	<b>11</b>
<b>CAPITULO IV. Infraestructura y Equipamiento</b>	<b>14</b>
<b>CAPITULO V. Dinámica de Población</b>	<b>16</b>
<b>CAPITULO VI. Salud</b>	<b>22</b>
<b>CAPITULO VII. Vivienda</b>	<b>25</b>
<b>CAPITULO VIII. Organización Social</b>	<b>33</b>
<b>CAPITULO IX. Diagnostico</b>	<b>34</b>
<b>CAPITULO X. Propuesta de Trabajo</b>	<b>35</b>
<b>Bibliografía</b>	<b>36</b>

## INDICE DE CUADROS

	<b>Pág.</b>
<b>Cuadro No. 1 Distribución por Sexos</b>	<b>16</b>
<b>Cuadro No. 2 Distribución Según Estado Civil</b>	<b>17</b>
<b>Cuadro No. 3 Distribución por Edad</b>	<b>18</b>
<b>Cuadro No. 4 Actividad Económica</b>	<b>19</b>
<b>Cuadro No. 5 Higiene</b>	<b>20</b>
<b>Cuadro No. 6 Tipo de Sanitario</b>	<b>21</b>
<b>Cuadro No. 7 Enfermedades</b>	<b>22</b>
<b>Cuadro No. 8 Contacto con el Médico</b>	<b>23</b>
<b>Cuadro No. 9 Instituciones</b>	<b>24</b>
<b>Cuadro No. 10 Tenencia de Vivienda</b>	<b>25</b>
<b>Cuadro No. 11 Tipo de Vivienda</b>	<b>27</b>
<b>Cuadro No. 12 Material de Construcción de Vivienda</b>	<b>27</b>
<b>Cuadro No. 13 Distribución de Vivienda</b>	<b>29</b>
<b>Cuadro No. 14 Escolaridad</b>	<b>30</b>

## INDICE DE GRÁFICAS

	<b>Pág.</b>
<b>Gráfica No. 1</b> Distribución por Sexos	<b>16</b>
<b>Gráfica No. 2</b> Distribución Según Estado Civil	<b>17</b>
<b>Gráfica No. 3</b> Distribución por Edad	<b>18</b>
<b>Gráfica No. 4</b> Actividad Económica	<b>19</b>
<b>Gráfica No. 5</b> Higiene	<b>20</b>
<b>Gráfica No. 6</b> Tipo de Sanitario	<b>21</b>
<b>Gráfica No. 7</b> Enfermedades	<b>22</b>
<b>Gráfica No. 8</b> Contacto con el Médico	<b>23</b>
<b>Gráfica No. 9</b> Instituciones	<b>24</b>
<b>Gráfica No. 10</b> Tenencia de Vivienda	<b>25</b>
<b>Gráfica No. 11</b> Material de Construcción de Vivienda	<b>27</b>
<b>Gráfica No. 12</b> Distribución de Vivienda	<b>29</b>
<b>Gráfica No. 13</b> Escolaridad	<b>30</b>

## INTRODUCCIÓN

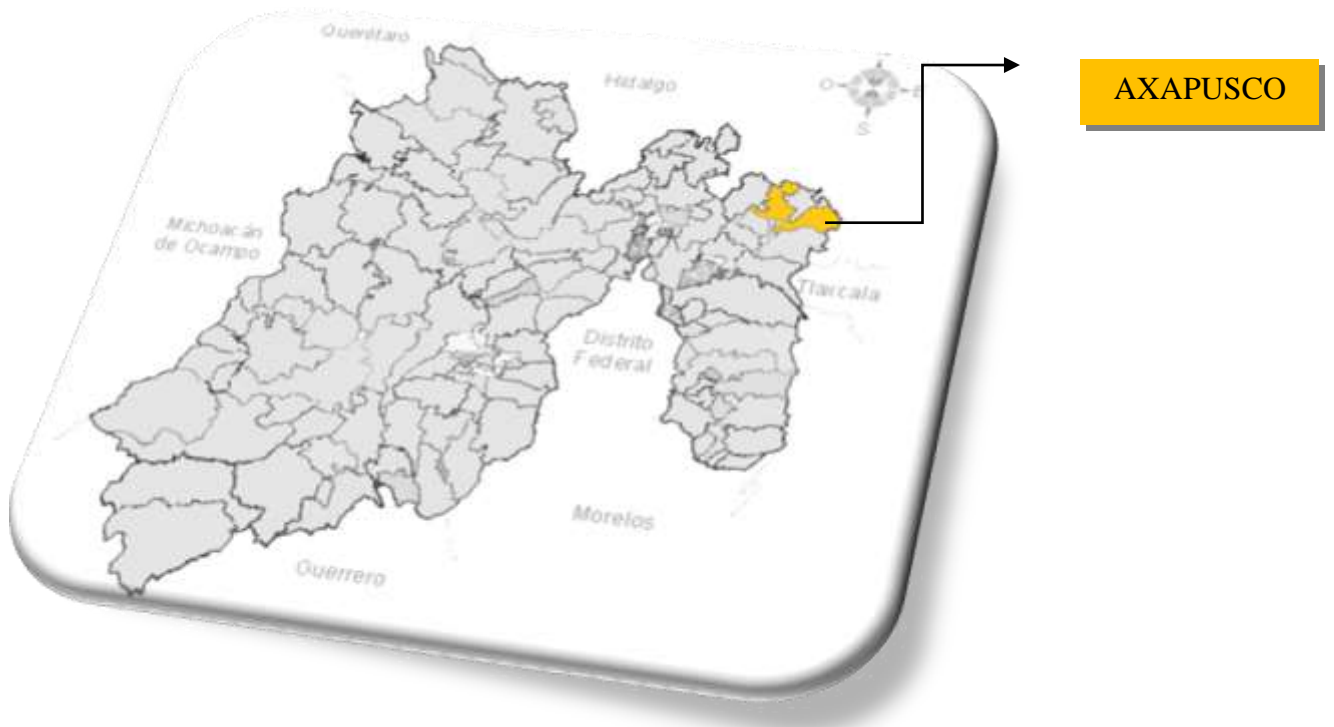
La razón de ser del trabajo social es poder incidir en el desarrollo y bienestar de la población, para ello se debe partir de la realización de un estudio social que permita conocer las condiciones del sitio a estudiar.

En el presente trabajo se describe la situación económica, Social, política, cultural y geográfica de la comunidad de San Antonio Ometuxco, Estado de México, que en este caso servirá para obtener un grado como profesional de esta disciplina, amén de que en su momento sirviera para ofrecer a dicha comunidad una alternativa a su situación.

## I. LOCALIZACIÓN

La comunidad San Antonio Ometuxco, se localiza dentro del municipio de Axapusco, en el Estado de México.

**ESTADO DE MÉXICO:** estado ubicado en la zona central de la república mexicana, en la parte oriental de la mesa de Anáhuac, a una altitud promedio de 2,683 m. Sobre el nivel del mar, colinda al norte con los estados de Querétaro e Hidalgo, al sur con Guerrero y Morelos, al este con Puebla y Tlaxcala, al oeste con Guerrero y Michoacán de Ocampo, así como en el Distrito Federal.



Mapa de localización del municipio de Axapusco, Estado de México.

El municipio de Axapusco limita al norte con el Estado de Hidalgo y el municipio de Nopaltepec; a sur con Otumba, al este con el estado de Hidalgo y al oeste con los municipios de Temascalapa y San Martín de las Pirámides.

## UBICACIÓN DE SAN ANTONIO OMETUXCO

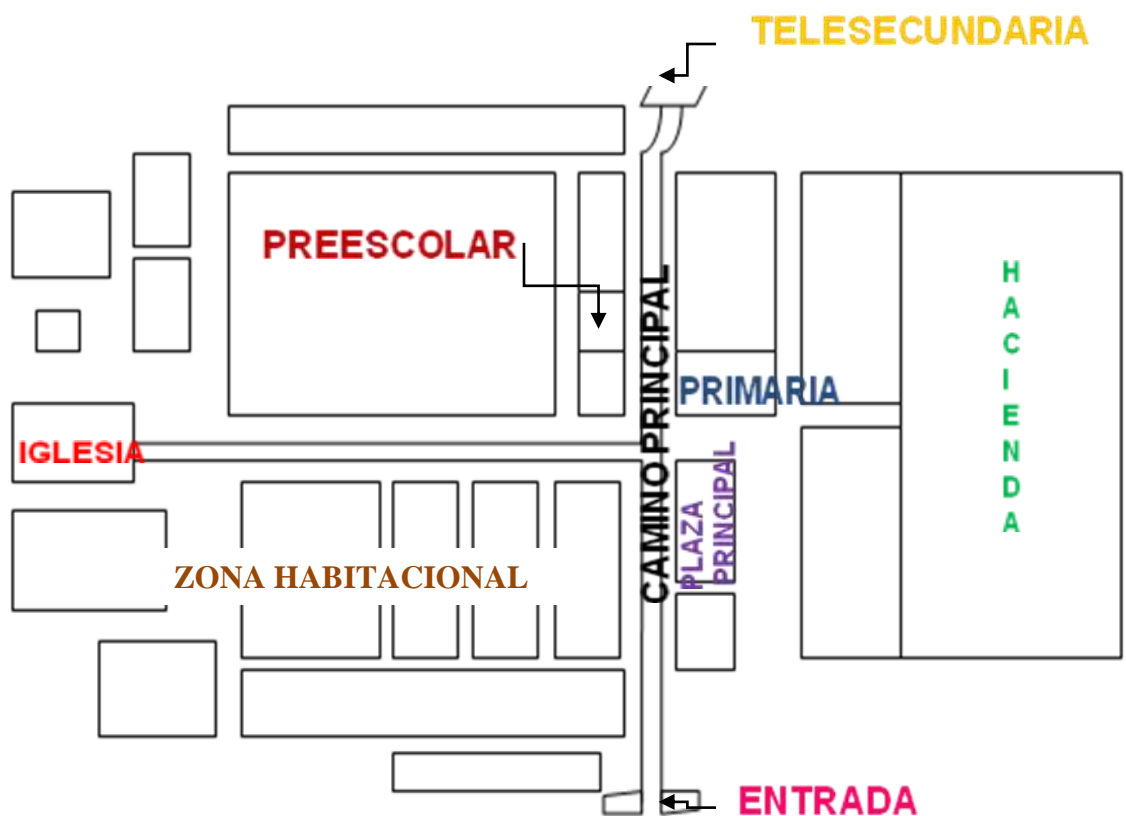
- Hacia el norte, colinda con el pueblo de Chiconcuac (Estado de Hidalgo, municipio de Tlanalapa).
- Hacia el sur, colinda con Jaltepec (Estado de México, municipio de Axapusco).
- Hacia el noreste, colinda con Cd. Sahagún (Estado de Hidalgo, municipio de Tepeapulco).
- Hacia el oeste, colinda con Nopaltepec (Estado de México, municipio de Axapusco).



Mapa de ubicación de la comunidad de San Antonio Ometuxco, en el municipio de Axapusco.

Comunidad ubicada en lo alto de una loma relacionando sus antecedentes con la hacienda establecida en el mismo lugar, está a 2490 metros de altitud, su nombre proviene de Ometochco y Ometuchco, ome, que significa: uno, Tochtli o Tuchtli: conejo y co, que significa “en” o “lugar de”, siendo entonces Ometuxco, **“LUGAR DE CONEJOS O LUGAR DE LOS CONEJOS”**

### CROQUIS DE SAN ANTONIO OMETUXCO.



- La carretera: Otumba – Ciudad Sahagún es el camino de acceso a la comunidad.



## II. MARCO HISTÓRICO

### COMUNIDAD “SAN ANTONIO OMETUXCO”



Hacienda de San Antonio Ometuxco.

Anteriormente, la Hacienda de San Antonio Ometuxco, fue la más predominante, ya que integraba un poder económico superior acompañado de fuerza política. El primer propietario de Ometuxco fue (Ignacio Torres Adalid). Quien se sentía amo y señor de vidas y Haciendas, hasta el estallido revolucionario que obligó a la familia a abandonar el país.

En 1936 esta región empieza a generarse la reforma agraria. Por lo que se fraccionan las tierras y se integran ejidos. En esta época se consideró a toda esta región como comunidad bautizada con dicho nombre: “San Antonio Ometuxco”, en 1937 le retiran a San Antonio Ometuxco 498 hectáreas y se las otorgan a Tlanalapa, San Antonio Ometuxco, es un poblado suburbano rural, con parcelas pequeñas, unas ya fincadas.

Los primeros pobladores de esta región laboraron como peones de las Haciendas, San Miguel Ometuxco y Xala.

San Antonio Ometuxco cuenta con comunicación ferroviaria a través de la estación ubicada en Irolo (Estado de Hidalgo), desde la época revolucionaria. Los habitantes han procurado mantener habitadas muchas secciones del territorio perteneciente a la misma Hacienda que fuera construida en el año de 1885.

Las primeras casas fueron construidas de adobe y constaban de un cuarto y cocina; prevaleciendo éstas, muy pocas en la actualidad, ya que ahora las construcciones actuales en su mayoría se encuentran edificadas por block.



Casa de adobe, perteneciente a la comunidad de San Antonio Ometuxco

La iniciativa y persistencia de los habitantes, hizo que tuvieran los servicios necesarios para vivir, además de que el agua que utilizaban era la corrediza que se almacenaba en los aljibes o jagüeyes, posteriormente recibían el vital líquido procedente del pozo de Jaltepec, pero para obtener el mismo tuvieron que realizar faenas (trabajo en equipo).

### **III. ESTRUCTURA FÍSICA FUNDAMENTALE**

#### **MEDIO FÍSICO**

##### **EXTENSIÓN**

Posee una extensión territorial de 269.01 kilómetros cuadrados, representando el 1.16% de la superficie total del estado.

##### **OROGRAFÍA**

Esta constituido por lomeríos con una inclinación de este a oeste, y por pequeños cerros entre los que hay llanuras.

##### **HIDROGRAFÍA**

Existen mantos acuíferos superficiales y solo en tiempos de lluvia corre agua en las barrancas del municipio. Así mismo cuentan con redes de agua potable.

##### **TOPOGRAFÍA**

El 50.06% del territorio municipal es agrícola y se utiliza para la siembra de cultivos de temporal: 22.10% es de uso pecuario; un 21.82% es para uso forestal y pastoreo como zonas de agostadero y solo un 4.60% es de uso urbano, donde están los pueblos del municipio.

##### **CLIMA**

Se tiene un clima templado subhúmedo, excepto de los meses de diciembre a marzo, cuando el clima es templado a frío. Presentándose las lluvias en verano iniciándose a finales de septiembre registrándose las más intensas en enero y febrero.

## FLORA

Extenso desarrollo de matorrales, ligados a la flora nativa, en la que destacan: el maguey, nopal y los árboles de pirul, además de ellas existen otras especies pequeñas poco observables.



Composición de la flora de San Antonio Ometuxco

**Plantas agrícolas:** cebada, maíz, frijol, haba, calabaza, alfalfa, nopal forrajero, trigo y chayote.

**Árboles:** pirul, encino, mimosa, alcanfor, casuarina, mezquite, huizache y jacaranda.

**Arbustos:** uña de gato y pinguica. Cactus: órgano, nopal, biznaga, sábila, pitahaya y maguey.

**Plantas comestibles:** alverjón, chilacayote, hoja santa, quintonil, verdolaga, quelites y chayotes.

**Plantas medicinales:** epazote de zorrillo o perro, hierbabuena, ruda, hierba del cáncer, malva, mastuerzo, toloache, toronjil y manzanilla.

**Cultivo doméstico:** árboles frutales (ciruela, pera, manzano, higo), enredaderas, rosas de castilla.

## FAUNA

En la comunidad existen: ardillas, conejos, hormigas, caballos, burros, guajolotes, pollos, pájaros, patos, borregos, puercos, chivos, lagartijas, arañas, además de insectos y plagas que afectan de algún modo a la agricultura; sin embargo durante de los meses de septiembre y octubre se reproducen bastante los chapulines y grillos los cuales afectan principalmente la cebada y el maíz un sustento temporal económico de la población, ya que principalmente es utilizado para el consumo familiar.



Fauna doméstica de la comunidad de San Antonio Ometuxco.

Por otro lado en cuanto a especies predominantes de sustento económico de la población, están los siguientes: chivos, borregos y de manera relativamente escasa las aves de corral.

## IV. INFRAESTRUCTURA Y EQUIPAMIENTO

### RUTAS DE ACCESO Y VÍAS DE COMUNICACIÓN A LA COMUNIDAD

En la comunidad se encuentran diferentes tipos de comunicación como: la radio, televisión, teléfono, periódico y revistas. Su ruta de acceso a la comunidad es la carretera Cd. Sahagún, Otumba y las combis colectivas se utilizan como medio de transporte público para acceso o salida de las personas a otros lugares. Sin tomar en cuenta las personas que cuentan con carro particular.



Acceso que existe en la comunidad de San Antonio, Ometuxco.

## **ABASTECIMIENTO DE CURSOS DE AGUA, IRRIGACION Y EDUCACIÓN DE AGUA**

La comunidad de San Antonio Ometuxco cuenta con dos pozos de agua instaladas en la entrada de esta comunidad las cuales fueron proporcionadas por el gobierno que actualmente rige el municipio de Axapusco.



Pozos de abastecimiento de agua de San Antonio Ometuxco, Estado de México.

## **USO DEL SUELO**

Existe gran variedad de usos del suelo dentro de esta comunidad es utilizada para cultivo, pecuario, forestal, urbano y pesado o duro.

Además cuentan con los servicios que se consideran necesarios para la creación y funcionamiento de una comunidad como son: algunas guarniciones y banquetas, alcantarillado, pavimento, empedrado, luz eléctrica, tienda de abarrotes, recaudería, papelería, tortillería, carnicería, Iglesia y a nivel educacional cuentan con lo que a continuación se presenta.

El colegio San Antonio Ometuxco Imparte educación básica (preescolar).

El colegio Nezahualcóyotl Imparte educación básica (primaria general).

El colegio oft v no 0540 "Ignacio Torres Adalid". Imparte educación básica (telesecundaria), y es de control público (estatal).

## V. DINÁMICA POBLACIONAL

Análisis de la estructura de una sociedad.

De acuerdo a la investigación que se efectuó, la Población total de esta comunidad es de 447 habitantes.

### DISTRIBUCIÓN POR SEXO

En la comunidad de San Antonio Ometuxco la distribución por sexo se estima de la siguiente manera:

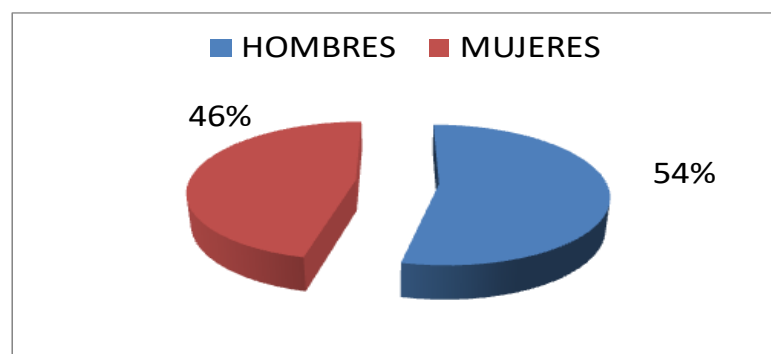
Cuadro No. 1

DISTRIBUCION POR SEXOS		
HOMBRES	MUJERES	TOTAL
240	207	447

FUENTE: Información obtenida a través de las encuestas aplicadas a la comunidad de San Antonio Ometuxco por los alumnos de la escuela superior cd. Sahagún de la carrera de profesional asociado en trabajo social, uaeH.

En San Antonio Ometuxco la distribución por sexo demuestra que es mayor el porcentaje de hombres como se muestra en el gráfico y es menor el porcentaje de las mujeres

Gráfica No. 1



FUENTE: Información obtenida a través de las encuestas aplicadas a la comunidad de San Antonio Ometuxco por los alumnos de la escuela superior cd. Sahagún de la carrera de profesional asociado en trabajo social, uaeH.



## DISTRIBUCIÓN SEGÚN ESTADO CIVIL

De acuerdo con los datos obtenidos en San Antonio Ometuxco la distribución por estado civil quedaría de la sig. Manera.

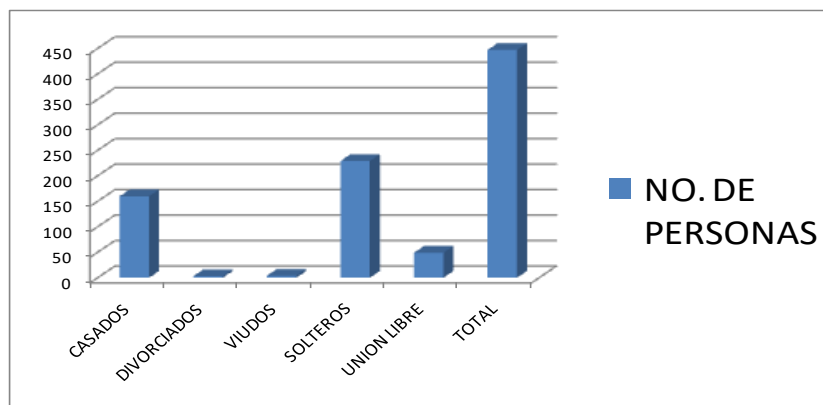
Cuadro No. 2

DISTRIBUCIÓN SEGÚN ESTADO CIVIL						
EDO.CIVIL	CASADOS	DIVORCIADOS	VIUDOS	SOLTEROS	UNIÓN LIBRE	TOTAL
NO. DE PERSONAS	160	4	4	230	49	447

FUENTE: Información obtenida a través de las encuestas aplicadas a la comunidad de San Antonio Ometuxco por los alumnos de la escuela superior cd. Sahagún de la carrera de Profesional Asociado en Trabajo Social, uahh.

De acuerdo a los datos obtenidos en la comunidad de San Antonio Ometuxco, el 36% de la población son casados, los 11% divorciados, el 1% viudo, los 51% solteros, el 11% unión libre, y el 0% otro estado civil.

Gráfica No. 2



FUENTE: Información obtenida a través de las encuestas aplicadas a la comunidad de San Antonio Ometuxco por los alumnos de la escuela superior cd. Sahagún de la carrera de profesional asociado en trabajo social, uahh.

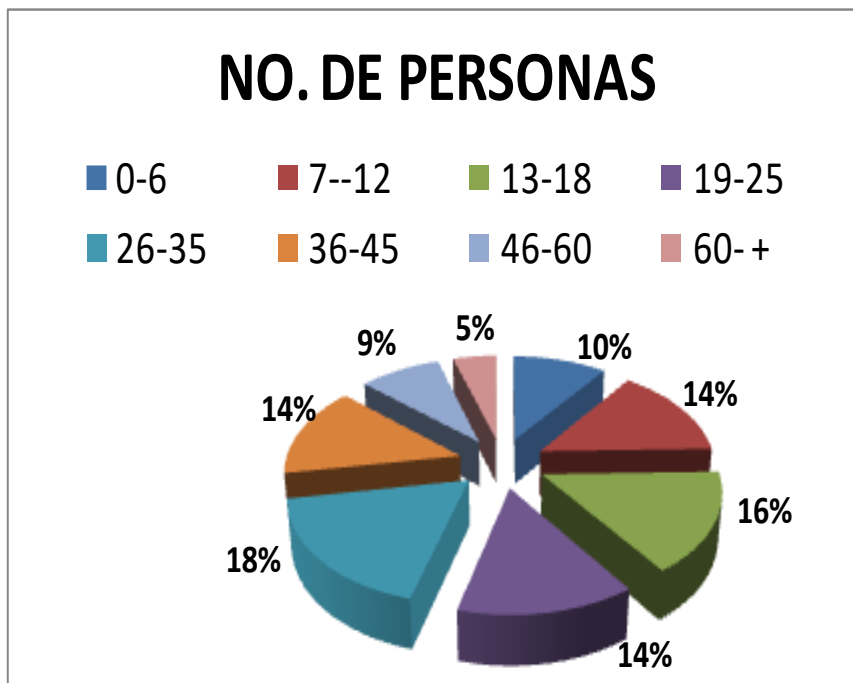
## DISTRIBUCIÓN POR EDAD

Cuadro No. 3

DISTRIBUCIÓN POR EDADES									
RANGO DE EDADES	0-6	7-12	13-18	19-25	26-35	36-45	46-60	60- +	TOTAL
NO. DE PERSONAS	45	65	70	62	81	64	39	21	447

FUENTE: Información obtenida a través de las encuestas aplicadas a la comunidad de San Antonio Ometuxco por los alumnos de la escuela superior cd. Sahagún de la carrera de profesional asociado en trabajo social, uaeh.

Gráfica No. 3



FUENTE: Información obtenida a través de las encuestas aplicadas a la comunidad de San Antonio Ometuxco por los alumnos de la escuela superior cd. Sahagún de la carrera de profesional asociado en trabajo social, uaeh.

## PRINCIPAL ACTIVIDAD ECONÓMICA.

Las actividades económicas del municipio por sector; se distribuyen de la siguiente forma, según el censo de 1990.

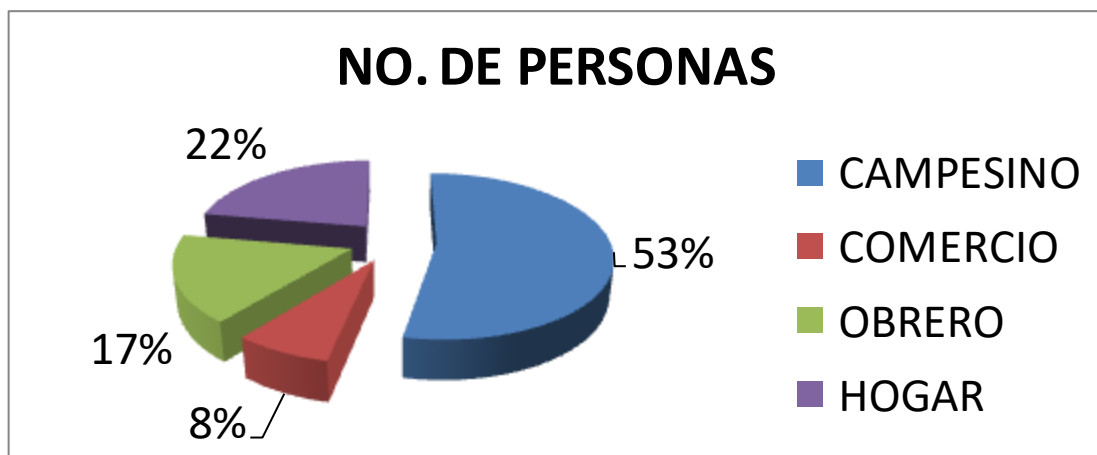
Su actividad primordial es agropecuaria, representando un 60% aproximado de la población activa, sin embargo debido a los bajos precios, la falta de agua, o los terrenos temporales, la gente se ve obligada por necesidad a buscar otro trabajo, la cría de ganado menor representa un 10% de la actividad y destaca el cuidado de ganados menores como: borregos, cabras y vacas. También buscan desempeñarse en oficios varios como: albañil o empleado, y las mujeres han encontrado fuente de ingresos en las maquiladoras de costuras establecidas en el municipio como una fuente de ingresos para la familia.

Cuadro No. 4

OCUPACIÓN	CAMPESINO	COMERCIO	OBrero	HOGAR
NO. DE PERSONAS	148	21	47	62

FUENTE: Información obtenida a través de las encuestas aplicadas a la comunidad de San Antonio Ometuxco por los alumnos de la escuela superior cd. Sahagún de la carrera de Profesional Asociado en Trabajo Social, uaeh.

Gráfica No. 4



FUENTE: Información obtenida a través de las encuestas aplicadas a la comunidad de San Antonio Ometuxco por los alumnos de la Escuela Superior Cd. Sahagún de la carrera de Profesional Asociado en Trabajo Social, uaeh.

## HÁBITOS DE HIGIENE

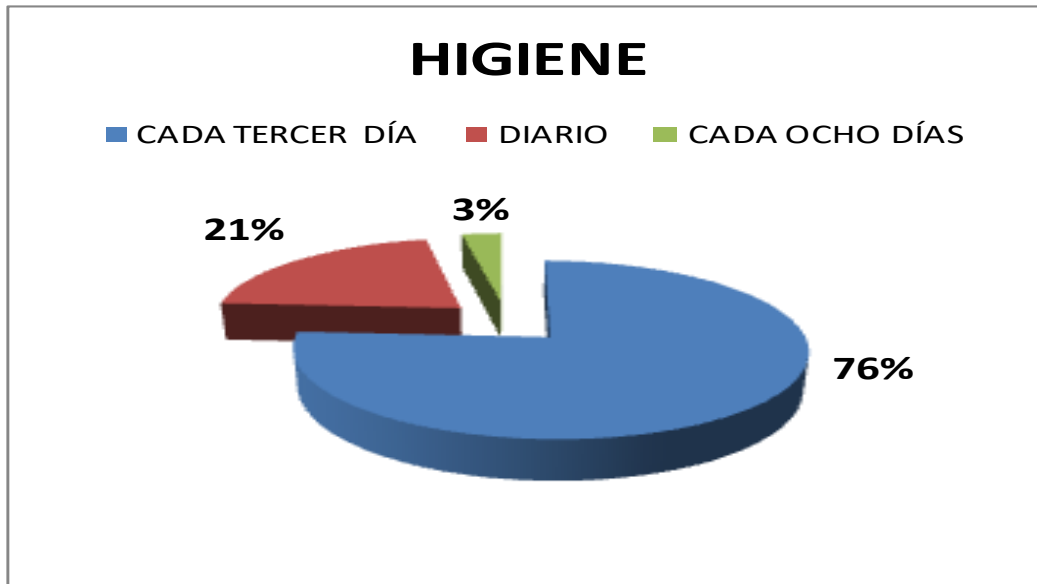
Hábitos de higiene en la comunidad de San Antonio Ometuxco.

Cuadro No. 5

HÁBITOS DE HIGIENE (BAÑARSE)	PORCENTAJE
CADA TERCER DÍA	76%
DIARIO	21%
CADA OCHO DÍAS	3%
TOTAL	100%

FUENTE: Información obtenida a través de las encuestas aplicadas a la comunidad de San Antonio Ometuxco por los alumnos de la escuela superior cd. Sahagún de la carrera de Profesional Asociado en Trabajo Social, uah.

Gráfica No. 5



FUENTE: Información obtenida a través de las encuestas aplicadas a la comunidad de San Antonio Ometuxco por los alumnos de la escuela superior cd. Sahagún de la carrera de Profesional Asociado en Trabajo Social, uah.

## TIPO DE BAÑO

Disposición de excretas de la comunidad en la comunidad de San Antonio Ometuxco.

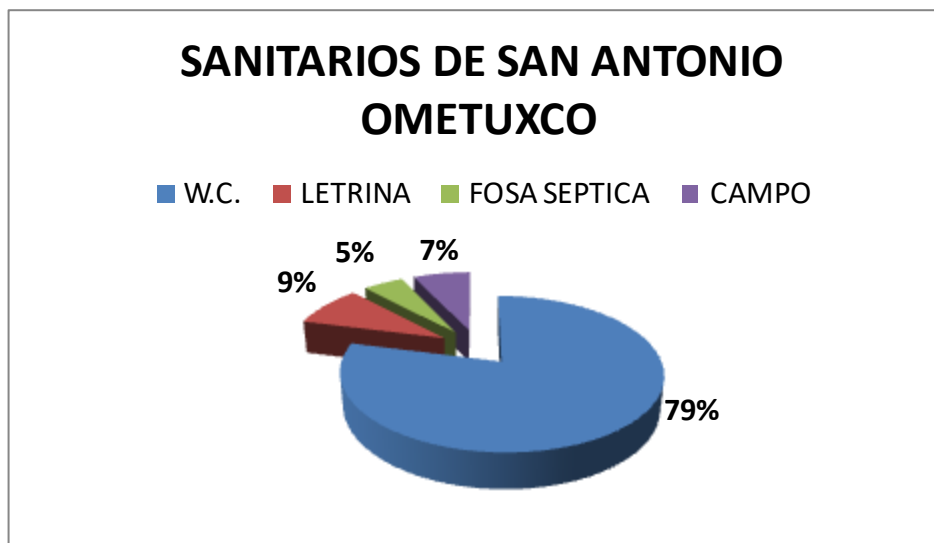
Cuadro No. 6

HIGIENE EXCRETOS	PORCENTAJE
W.C.	79%
LETRINA	9%
FOSA SÉPTICA	5%
CAMPO	7%
TOTAL	100%

FUENTE: Información obtenida a través de las encuestas aplicadas a la comunidad de San Antonio Ometuxco por los alumnos de la escuela superior cd. Sahagún de la carrera de Profesional Asociado en Trabajo Social, uaeh.

En la comunidad, el 79% de la población cuenta con w.c. y el 21% no cuentan con los recursos suficientes para atender sus necesidades fisiológicas.

Gráfica No. 6



FUENTE: Información obtenida a través de las encuestas aplicadas a la comunidad de San Antonio Ometuxco por los alumnos de la escuela superior cd. Sahagún de la carrera de Profesional Asociado en Trabajo Social, uaeh.

## VI. SALUD

### PRINCIPALES ENFERMEDADES

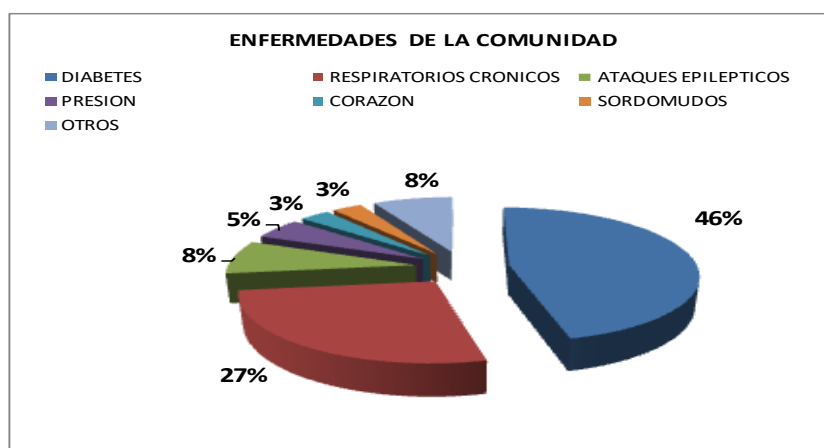
Debido a que la comunidad carece de recursos suficientes, el 38.91% de la población sufre de enfermedades por falta de una alimentación balanceada y la falta de atención periódica a sus enfermedades provoca que se puedan volver crónicas esto por que no existe un lugar de atención medica cerca de los habitantes. Por ello recurren a lugares alejados de su comunidad para que les presten el servicio medico.

Cuadro no. 7

ENFERMEDADES	PORCENTAJE
DIABETES	46%
RESPIRATORIOS CRÓNICOS	27%
ATAQUES EPILÉPTICOS	8%
PRESIÓN	5%
CORAZÓN	3%
SORDOMUDOS	3%
OTROS	8%
TOTAL	100%

FUENTE: Información obtenida a través de las encuestas aplicadas a la comunidad de San Antonio Ometuxco por los alumnos de la escuela superior cd. Sahagún de la carrera de Profesional Asociado en Trabajo Social, uah.

Gráfica No. 7



FUENTE: Información obtenida a través de las encuestas aplicadas a la comunidad de San Antonio Ometuxco por los alumnos de la escuela superior cd. Sahagún de la carrera de Profesional Asociado en Trabajo Social, uah.

## CONTACTO CON EL MÉDICO

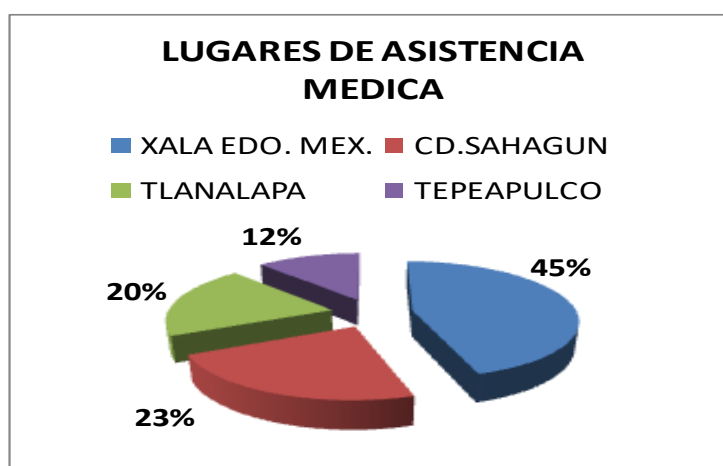
En la comunidad cuando la gente se enferma recurre a recibir atención médica a diferentes municipios debido a la falta de este servicio en su comunidad destacando Xala por su cercanía.

Cuadro No. 8

LUGAR DE ASISTENCIA MÉDICA	PORCENTAJE
XALA, EDO DE MEX.	45%
CD. SAHAGUN HGO.	23%
TLANALAPA, HGO.	20%
TEPEAPULCO,	12%
TOTAL	100%

FUENTE: Información obtenida a través de las encuestas aplicadas a la comunidad de San Antonio Ometuxco por los alumnos de la escuela superior cd. Sahagún de la carrera de Profesional Asociado en Trabajo Social, uaeh.

Gráfica No. 8



FUENTE: Información obtenida a través de las encuestas aplicadas a la comunidad de San Antonio Ometuxco por los alumnos de la escuela superior cd. Sahagún de la carrera de profesional asociado en trabajo social, uaeh.

## INSTITUCIONES MÉDICAS

Proporción de afiliados a la seguridad social

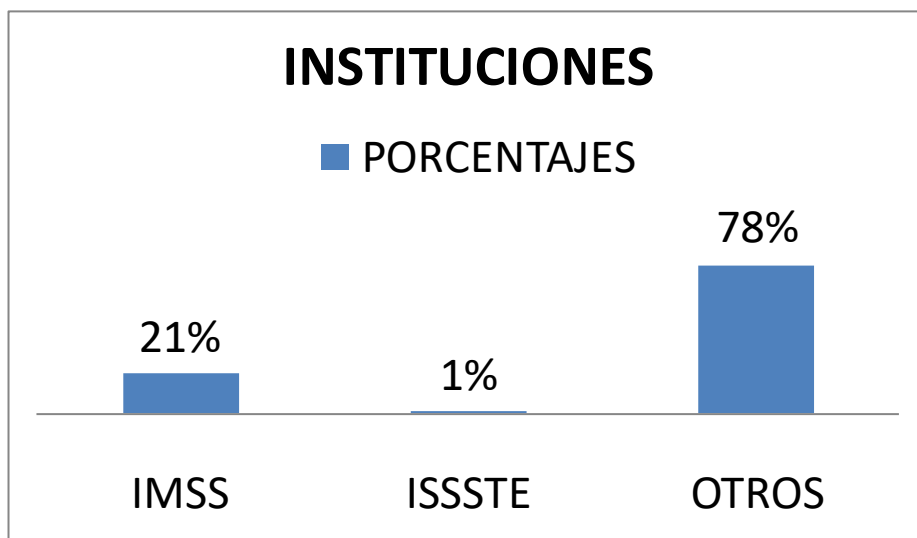
Cuadro No 9

INSTITUCIÓN	PORCENTAJE
IMSS	21%
ISSSTE	1%
OTROS	78%
TOTAL	100%

FUENTE: Información obtenida a través de las encuestas aplicadas a la comunidad de San Antonio Ometuxco por los alumnos de la escuela superior cd. Sahagún de la carrera de profesional asociado en trabajo social, uaeH.

Dentro de la comunidad, la mayor parte de la población no están afiliados a ninguna institución de seguridad social.

Gráfica No. 9



FUENTE: Información obtenida a través de las encuestas aplicadas a la comunidad de San Antonio Ometuxco por los alumnos de la escuela superior cd. Sahagún de la carrera de profesional asociado en trabajo social, uaeH.



## VII. VIVIENDA

### TENENCIA DE LA TIERRA

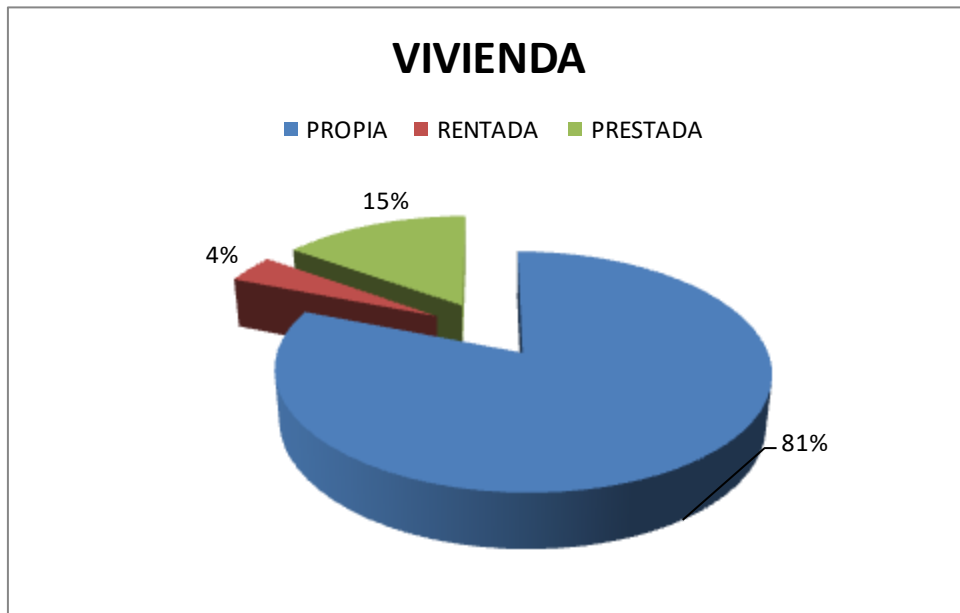
Dentro de la comunidad, la mayor parte de la población tiene vivienda propia.

Cuadro No. 10

VIVIENDA	PERSONAS
PROPIA	81%
RENTADA	4%
PRESTADA	15%
TOTAL	100%

FUENTE: Información obtenida a través de las encuestas aplicadas a la comunidad de San Antonio Ometuxco por los alumnos de la escuela superior cd. Sahagún de la carrera de profesional asociado en trabajo social, uaeh.

Gráfica No. 10



FUENTE: Información obtenida a través de las encuestas aplicadas a la comunidad de San Antonio Ometuxco por los alumnos de la escuela superior cd. Sahagún de la carrera de profesional asociado en trabajo social, uaeh.

## VIVIENDA



Tipos de vivienda dentro de la comunidad de San Antonio Ometuxco.

## TIPO DE VIVIENDA

Las familias de esta comunidad están conformadas por familias nucleares.

Cuadro No. 11

TIPO DE VIVIENDA	INDIVIDUAL	COMPARTIDA
TOTAL	85%	15%

FUENTE: Información obtenida a través de las encuestas aplicadas a la comunidad de San Antonio Ometuxco por los alumnos de la escuela superior cd. Sahagún de la carrera de profesional asociado en trabajo social, uaeH.

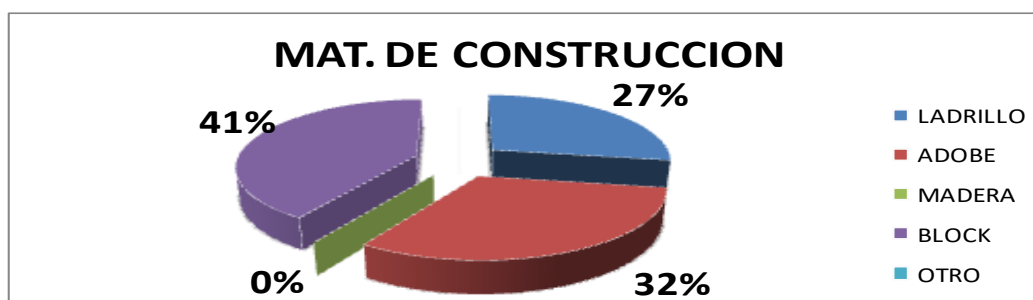
La mayor parte de la población ha construido su casa con material resistente.

Cuadro No. 12

PAREDES	%	PISO	%	TECHO	%
LADRILLO	27%	CEMENTO	78%	LOZA	65%
ADOBE	31%	LOZETA	15%	ASBESTO	11 %
MADERA	0%	TIERRA	6%	TEJA	3%
BLOCK	40%	OTRO	1%	TEJA DE LAMINA	21%
OTROS	2%	-----	-----	-----	-----
TOTAL	100%	-----	100%	-----	100%

FUENTE: Información obtenida a través de las encuestas aplicadas a la comunidad de San Antonio Ometuxco por los alumnos de la escuela superior cd. Sahagún de la carrera de profesional asociado en trabajo social, uaeH.

Gráfica No. 11



FUENTE: Información obtenida a través de las encuestas aplicadas a la comunidad de San Antonio Ometuxco por los alumnos de la escuela superior cd. Sahagún de la carrera de profesional asociado en Trabajo Social, uaeH.

## MATERIAL DE CONSTRUCCIÓN

### TECHOS, PISOS, PAREDES



Tipo de construcción de algunas de las viviendas de la comunidad de San Antonio Ometuxco.

## DISTRIBUCIÓN DE VIVIENDA

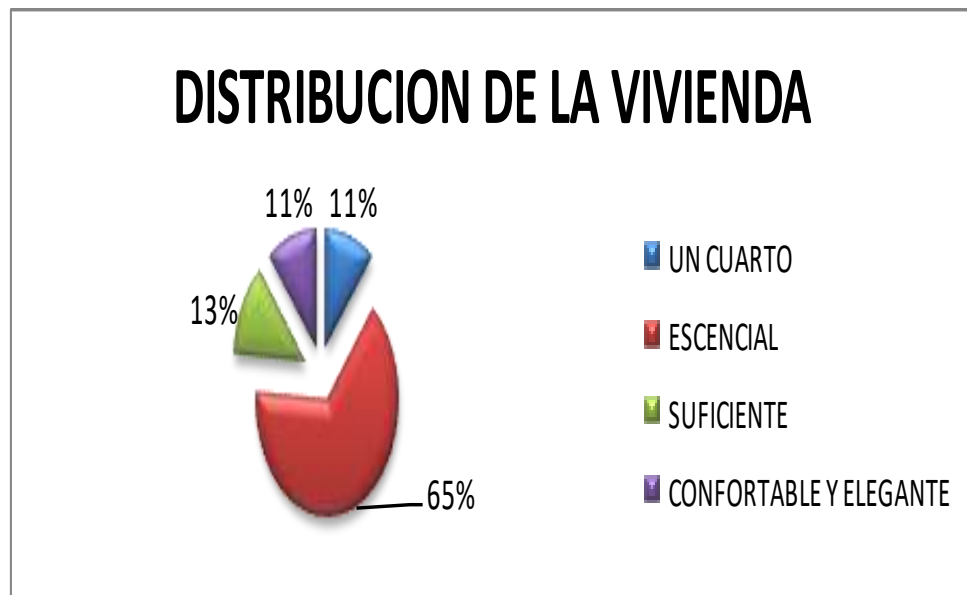
En la comunidad de San Antonio Ometuxco, sus viviendas se encuentran distribuidas de la manera siguiente:

Cuadro No. 13

DISTRIBUCIÓN DE VIVIENDA	PORCENTAJE
UN CUARTO	11%
ESCENCIAL (COCINA,BAÑO, DOS CUARTOS)	65%
SUFICIENTE (MÁS DE CUATRO CUARTOS SIN CONTAR COCINA Y BAÑO)	13%
CONFORTABLE Y ELEGANTE	11%
TOTAL	100%

FUENTE: Información obtenida a través de las encuestas aplicadas a la comunidad de San Antonio Ometuxco por los alumnos de la escuela superior cd. Sahagún de la carrera de profesional asociado en trabajo social, uah.

Gráfica No. 12



FUENTE: Información obtenida a través de las encuestas aplicadas a la comunidad de San Antonio Ometuxco por los alumnos de la escuela superior cd. Sahagún de la carrera de profesional asociado en trabajo social, uah.



La mayoría de la población cuenta con las habitaciones esenciales.

## ESCOLARIDAD

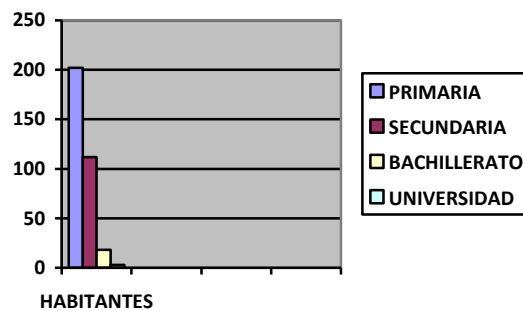
En la comunidad, el 75% de la población cuentan con estudios básicos.

Cuadro No. 14

ESCOLARIDAD	POBLADORES
PRIMARIA	202
TELESECUNDARIA	112
BACHILLERATO	18
UNIVERSIDAD	3
<b>TOTAL</b>	<b>335</b>

FUENTE: Información obtenida a través de las encuestas aplicadas a la comunidad de San Antonio Ometuxco por los alumnos de la escuela superior cd. Sahagún de la carrera de profesional asociado en trabajo social, uaeH.

Gráfica No. 13



FUENTE: Información obtenida a través de las encuestas aplicadas a la comunidad de San Antonio Ometuxco por los alumnos de la escuela superior cd. Sahagún de la carrera de profesional asociado en trabajo social, uaeH.

## **PORCENTAJE DE NIÑOS EN EDAD ESCOLAR QUE ASISTEN A LA ESCUELA**

En la comunidad el nivel de asistencia es variable de acuerdo al grado de estudio de los jóvenes en edad escolar, que asciende a 180 estudiantes de nivel básico sin embargo no deja de ser preocupante ya que los jóvenes necesitan seguirse preparando.

## RELIGIÓN

Predomina la religión católica con un 95% de adoradores del total de la población, y cuenta con una iglesia.



Iglesia de San Antonio Ometuxco.

### FESTIVIDADES DE LA POBLACION DE SAN ANTONIO OMETUXCO

En la comunidad de San Antonio Ometuxco los pobladores son muy participativos en las fiestas de carácter religioso, así como en las típicas de dicha entidad, entre las que destacan las siguientes:

Teniendo su festejo el 13 de junio degustando de los platillos típicos de la región juegos mecánicos y pirotécnicos adornando la entrada de la iglesia con flores naturales y de plástico. Se integran en una procesión con su santo patrono San Antonio acompañándolo con cohetes y bandas de viento. Escenifican la pasión y muerte de cristo en semana santa, sin dejar pasar miércoles de ceniza, domingo de ramos, la aparición de la virgen de Guadalupe, navidad y año nuevo.

Sin embargo también tienen muy presente bautizos, primera comunión, XV años y bodas.



## **ORGANIZACIÓN SOCIAL**

**CLASES SOCIALES:** En resultados de encuestas, las clases sociales que predominan en la comunidad de San Antonio Ometuxco son: la campesina y obrera, aunque es notorio que las personas que cuentan con más recursos o que son profesionistas, oriundos de la misma población, tienen una mejor calidad de vida.

Grupos organizados: los grupos organizados existentes en la comunidad son de cuatro tipos, los cuales son:

- Agencia municipal
- Partidos políticos como PRI, PAN Y PRD; siendo el que indiscutiblemente milita el partido revolucionario institucional en la citada comunidad.
- Grupos religiosos: en festividades religiosas.
- Grupos deportivos: principalmente; fútbol, básquetbol y voleibol.

Los requisitos para pertenecer a cualquier de los anteriores grupos son únicamente la afinidad de gustos y conceptos.

### **RELACIONES ENTRE LAS ORGANIZACIONES**

Son de cordialidad y aunque existen diferencias, estas son resueltas por medio del diálogo.

## DIAGNÓSTICO

### PROBLEMAS SOCIALES

- a) **POBREZA:** Los desequilibrios financieros del país como la inflación, y desempleo se reflejan en el modo de vida de los habitantes de la comunidad de San Antonio Ometuxco, quienes han sufrido la disminución de su poder adquisitivo.
  
- b) **CATÁSTROFES NATURALES:** Las catástrofes naturales más comunes son aquellas relacionadas, con la actividad agropecuaria, debido a que más del 70% de la población se dedica a las labores del campo, las que más se observan son las: sequías, granizadas, tormentas eléctricas, y las lluvias fuera de tiempo y en exceso. Lo anterior hace que las cosechas se retrasen o se pierdan.
  
- c) **INSALUBRIDAD:** La comunidad de San Antonio Ometuxco, no cuenta con centro de salud, hospitales, o clínicas por lo tanto no cuentan con una base de salud estable en la que puedan confiar. En la comunidad existen las campañas de vacunación por parte del personal médico del municipio de san Antonio Ometuxco. Por lo que casi el 90% de los habitantes de San Antonio Ometuxco asisten al centro de salud del poblado de Xala, estado de México.

## **PROPUESTA DE TRABAJO**

Es notorio que una de las principales necesidades de la comunidad de San Antonio Ometuxco, municipio de Axapusco, del Estado de México es la construcción de un Centro de Salud o Dispensario Médico ya que hasta este momento no se cuenta con ningún servicio médico base, así mismo es indispensable que reciban campañas profilácticas para la prevención de algunas enfermedades y mejoramiento de su estado de salud. Sin embargo, es imprescindible para el desarrollo y mejoramiento del sustento económico, se les vincule a diversas instituciones que les proporcionen diferentes cursos de capacitación para el trabajo.

Como Trabajadora Social buscaría políticas de bienestar social, actuaría como coordinadora para conseguir que los programas de las diferentes organizaciones cubran al máximo sus necesidades tanto de servicios médicos como de bienestar social. También elaboraría programas de autoayuda de grupos locales con intereses comunes como, por ejemplo, programas de formación para dirigentes locales que permitan analizar y resolver los problemas de su comunidad.

## **BIBLIOGRAFIA**

BAENA, Guillermina. Instrumentos de Investigación. Editores Mexicanos Unidos. 1998

ANDER-EGG, E. Metodologías de acción social. Jaén, Universidad de Jaén. 2006

BARBERO FERRAN CORTES, J. M. : Trabajo comunitario, organización y desarrollo social. Madrid, Alianza Editorial 2005

FERNÁNDEZ GARCÍA, T. Trabajo social comunitario: afrontando juntos los desafíos del siglo XXI. Madrid, Alianza Editorial. 2008

Microsoft® Encarta® 2009. © 1993-2008 Microsoft Corporation.

[www.México.pueblosamerica.com](http://www.México.pueblosamerica.com).

[www.inegi.gob.mx](http://www.inegi.gob.mx)

[www.car.microreiones.gob.mx](http://www.car.microreiones.gob.mx)